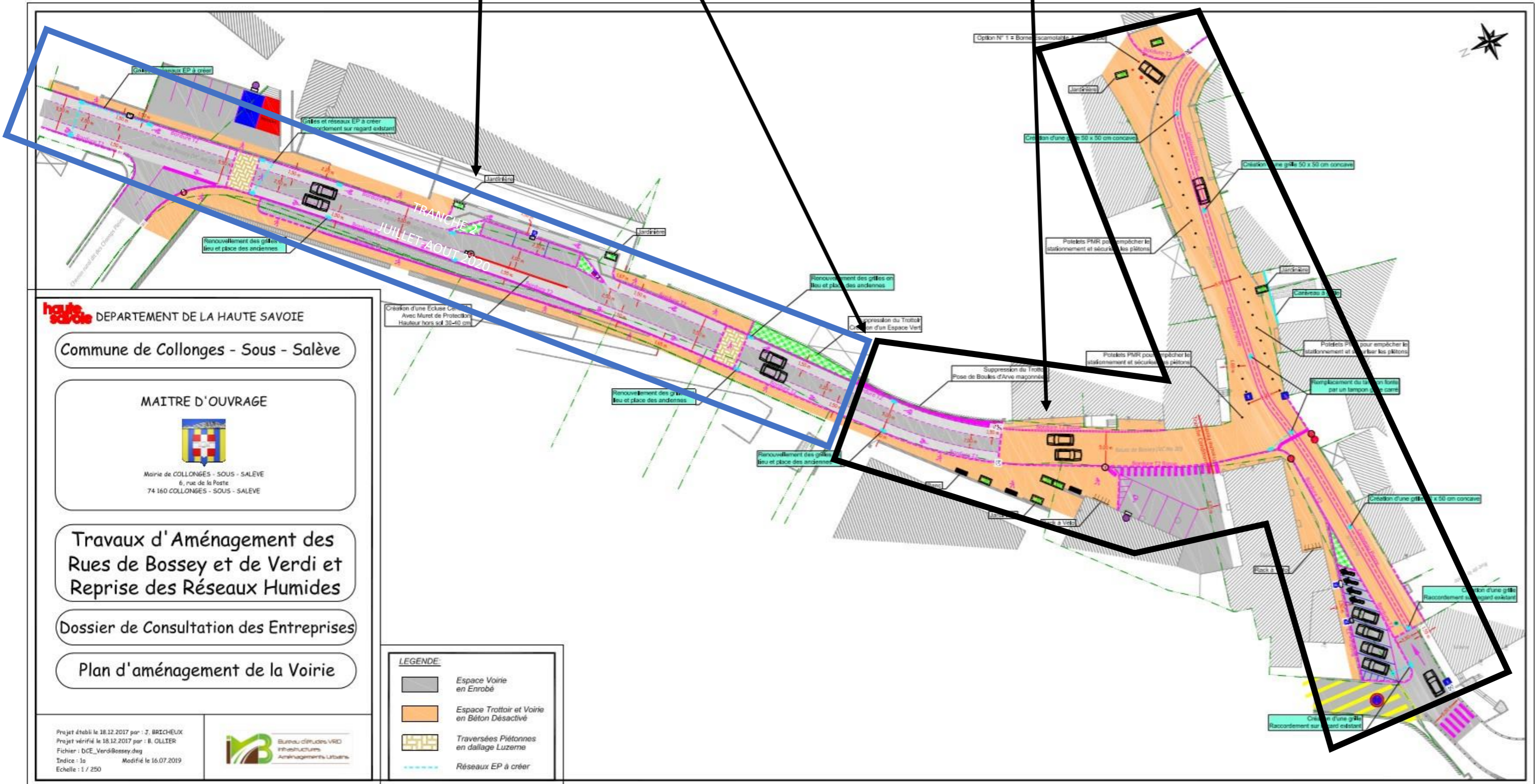


# PLAN DE PHASAGE

TRANCHE 2  
11 MAI au 31 AOUT 2020

LIMITE TRANCHE 1/TRANCHE 2

TRANCHE 1  
27 JANVIER au 3 JUILLET 2020



DEPARTEMENT DE LA HAUTE SAVOIE

Commune de Collonges - Sous - Salève

MAITRE D'OUVRAGE



Mairie de COLLONGES - SOUS - SALEVE  
6, rue de la Poste  
74 160 COLLONGES - SOUS - SALEVE

Travaux d'Aménagement des  
Rues de Bossey et de Verdi et  
Reprise des Réseaux Humides

Dossier de Consultation des Entreprises

Plan d'aménagement de la Voirie

Projet établi le 18.12.2017 par : J. BRICHEUX  
Projet vérifié le 18.12.2017 par : B. OLLIER  
Fichier : DCE\_VerdBossey.dwg  
Indice : 1a Modifié le 16.07.2019  
Echelle : 1 / 250





LEGENDE:

- Espace Voirie en Enrobé
- Espace Trottoir et Voirie en Béton Désactivé
- Traversées Piétonnes en dallage Luzerne
- Réseaux EP à créer

# PLAN DE SIGNALISATION TRANCHE 1

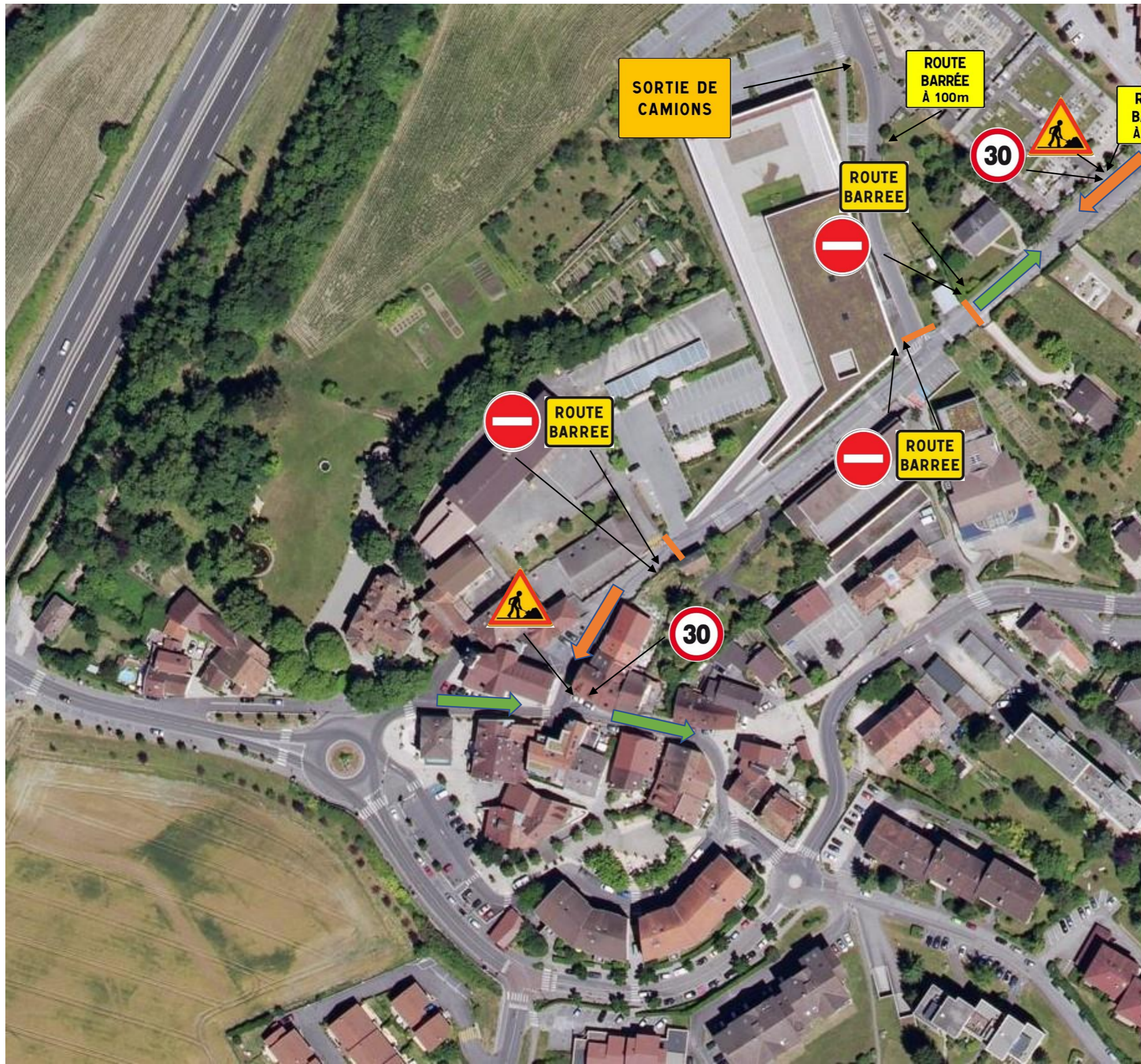
27 JANVIER au 3 JUILLET 2020



-  CONSERVATION D'UN PASSAGE PIETONNIER DURANT LES TRAVAUX (1 m de largeur avec délimitation par barrières HERAS)
-  BARRIERAGE EMPECHANT LE PASSAGE DES VEHICULES

**PLAN DE SIGNALISATION TRANCHE 2**

**11 MAI au 31 AOUT 2020**



ROUTE BARRÉE À 100m

ROUTE BARRÉE À 100m

SORTIE DE CAMIONS

ROUTE BARRÉE

ROUTE BARRÉE À 100m

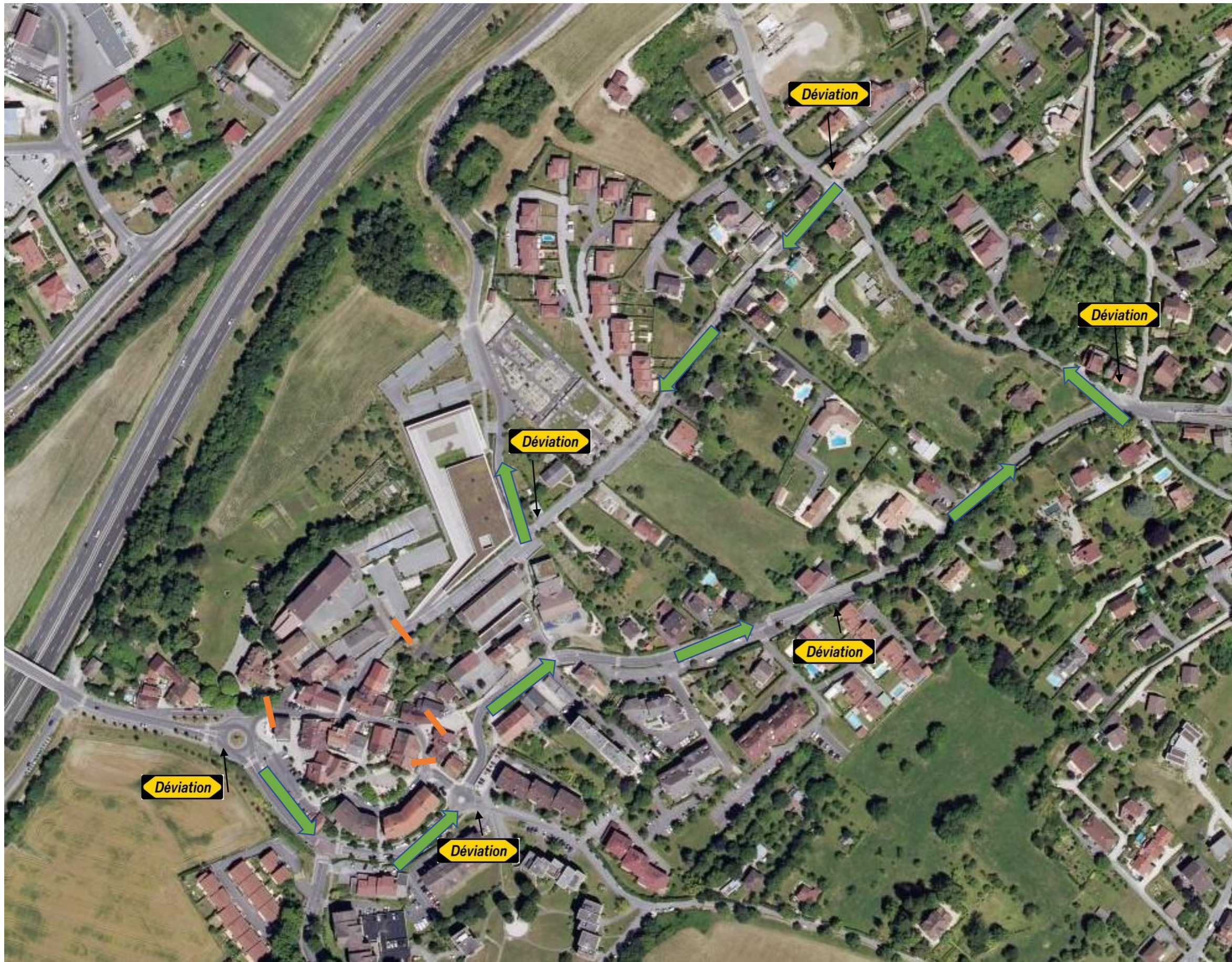
ROUTE BARRÉE

ROUTE BARRÉE

BARRIERAGE EMPECHANT LE PASSAGE DES VEHICULES

**PLAN DE DEVIATION**  
**TRANCHE 1**

27 Janvier au 3 Juillet 2020





**PLAN DE DEVIATION**  
**TRANCHE 2**

11 Mai au 31 Aout 2020